


(1) - Model -

- Formular pentru persoane fizice -

OFERTA DE VANZARE TEREN



Subsemnatul/Subsemnata¹⁾ Radu Felicia, CNP
 avand adresa de comunicare in: localitatea Alba Iulia, str. Lujosa nr. 299, bl.
 sc., et., /ap., judetul/sectorul Alba,
 codul postal 0741607815, e-mail, tel.
 vand teren agricol situat in extravilan, in
 suprafata de 0,18 (ha), reprezentand cota parte 1/1,
 la pretul de (*) 3.210 (lei).

Conditii de vanzare²⁾ sunt urmatoarele: (Termin de vanzare pe termen scurt)
 Date privind identificarea terenului:

Specificarea	Informatii privind amplasamentul terenului							Categori a de folosint a ³⁾ (**)	Observat ii
	Orasu l/ Comun a/ Judet ul (*)	Suprafata (ha)		Numar cadastr al (**)	Numar de carte funcia ra (**)	Numar tarla/1 ot (**)	Numar parce la (**)		
		Suprafa ta totala (*)	Cota- parte 5)						
Se completea za de catre vanzator.	<u>Lunca Mures</u>	<u>0,18</u>	<u>1/1</u>	<u>73057</u>	<u>73057</u>		<u>10/2</u>	<u>Fw</u>	
Verificat primarie ⁴⁾									

(*) Declar ca terenul agricol situat in extravilan face obiectul actiunii
 pentru pronuntarea unei hotarari judecatoresti care sa tina loc de contract
 de vanzare:

DA NU

cunoscând că falsul în declarații se pedepsește conform Legii nr. 286/2009 privind Codul penal, cu modificările și completările ulterioare, declar că datele sunt reale, corecte și complete.

Vanzator/Imputernicit,
..... *Bradea Eugen*
(numele și prenumele în clar)

Semnatura

.....
L.S.

Data *05.04.2023*

NOTE:

Campurile notate cu (*) sunt obligatoriu de completat.

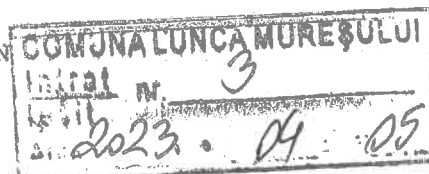
Campurile notate cu (**) se completează în cazul în care sunt cunoscute informațiile.

- 1) Se completează numele și prenumele proprietarului terenului.
- 2) Se va completa în cifre și litere.
- 3) Se completează categoria de folosință a terenurilor agricole situate în extravilan conform art. 2 din Legea fondului funciar nr. 18/1991, republicată, cu modificările și completările ulterioare.
- 4) Se completează cu „X” rubricile în care informațiile pot fi comparate cu datele din Registrul agricol, evidențele fiscale, evidențele de stare civilă, altele asemenea.
- 5) Cota-parte din suprafață se exprimă în fracție și în hectare.

(1) - Model -

- Formular pentru persoane fizice -

OFERTA DE VANZARE TEREN



Subsemnatul / Subsemnata¹⁾ Radu Felicia, CNP
7104.1414..., avand adresa de comunicare in: localitatea
Alba Iulia, str. Lupșa nr. 294, bl.
sc., et., ap., judetul/sectorul
codul postal, e-mail, tel.
suprafata de 0,40 (ha), reprezentand cota parte 1/1
la pretul de (*) 7.200 (lei).

Conditii de vanzare²⁾ sunt urmatoarele: (sapte mii două sute lei).
Date privind identificarea terenului:

Specificare	Informatii privind amplasamentul terenului							Categori a de folosint a ³⁾ (**)	Observat ii
	Orasu l/ Comun a/ Judet ul (*)	Suprafata (ha)		Numar cadastr al (**)	Numar de carte funcia ra (**)	Numar tarla/1 ot (**)	Numar parce la (**)		
		Suprafata totala (*)	Cota- parte 5)						
Se completeaza de catre vanzator.	<u>Lunca Mureșului</u>	<u>0,40</u>	<u>1/1</u>	<u>72913</u>	<u>72913</u>		<u>62/4</u>	<u>A</u>	
Verificat primarie ⁴⁾									

(*) Declar ca terenul agricol situat in extravilan face obiectul actiunii pentru pronuntarea unei hotarari judecatoresti care sa tina loc de contract de vanzare:

DA NU

Cunoscand ca falsul in declaratie se pedepseste conform Legii nr. 286/2009 privind Codul penal, cu modificarile si completarile ulterioare, declar ca datele sunt reale, corecte si complete.

Vanzator/Imputernicit,

.....
Bra de Seu Enghes
(numele si prenumele in clar)

Semnatura

.....
L.S.

Data .. 05.04.2023

NOTE:

Campurile notate cu (*) sunt obligatoriu de completat.

Campurile notate cu (**) se completeaza in cazul in care sunt cunoscute informatiile.

1) Se completeaza numele si prenumele proprietarului terenului.

2) Se va completa in cifre si litere.


3) Se completeaza categoria de folosinta a terenurilor agricole situate in extravilan conform art. 2 din Legea fondului funciar nr. 18/1991, republicata, cu modificarile si completarile ulterioare.

4) Se completeaza cu „X” rubricile in care informatiile pot fi comparate cu datele din Registrul agricol, evidentele fiscale, evidentele de stare civila, altele asemenea.

5) Cota-parte din suprafata se exprima in fractie si in hectare.

(1) - Model -

- Formular pentru persoane fizice -



OFERTA DE VANZARE TEREN

Subsemnatul/Subsemnata¹⁾ Baidu Felicia, CNP
....., avand adresa de comunicare in: localitatea
Alba-Iulia, str. Lupșa nr. 294, bl.
sc. et., ap., judetul/sectorul Alba,
codul postal 517405, e-mail, tel.
....., vand teren agricol situat in extravilan, in
suprafata de 0,10 (ha), reprezentand cota parte 1/1,
la pretul de (*) 1.800 (lei).

Conditii de vanzare²⁾ sunt urmatoarele: (omanept satului)
Date privind identificarea terenului:

Specificare	Informatii privind amplasamentul terenului							Categori a de folosint a ³⁾ (**)	Observat ii
	Orasu l/ Comun a/ Judet ul (*)	Suprafata (ha)		Numar cadastr al (**)	Numar de carte funcia ra (**)	Numar tarla/1 ot (**)	Numar parce la (**)		
		Suprafa ta totala (*)	Cota- parte ⁵⁾						
Se completea za de catre vanzator.	<u>Lunca Mures</u>	<u>0,10</u>	<u>1/1</u>	<u>73055</u>	<u>73055</u>		<u>10/13</u>	<u>Fn</u>	
Verificat primarie ⁴⁾									

(*) Declar ca terenul agricol situat in extravilan face obiectul actiunii
pentru pronuntarea unei hotarari judecatoresti care sa tina loc de contract
de vanzare:

DA NU

Cunoscand ca faptul in declaratii se pedepseste conform legii nr. 286/2009 privind Codul penal, cu modificarile si completarile ulterioare, declar ca datele sunt reale, corecte si complete.

Vanzator/Imputernicit,
..... Bogdan Cristea
(numele si prenumele in clar)

Semnatura 

.....
L.S.

Data 05-04-2023

NOTE:

Campurile notate cu (*) sunt obligatoriu de completat.

Campurile notate cu (**) se completeaza in cazul in care sunt cunoscute informatiile.

- 1) Se completeaza numele si prenumele proprietarului terenului.
- 2) Se va completa in cifre si litere.
- 3) Se completeaza categoria de folosinta a terenurilor agricole situate in extravilan conform art. 2 din Legea fondului funciar nr. 18/1991, republicata, cu modificarile si completarile ulterioare.
- 4) Se completeaza cu „X” rubricile in care informatiile pot fi comparate cu datele din Registrul agricol, evidentele fiscale, evidentele de stare civila, altele asemenea.
- 5) Cota-parte din suprafata se exprima in fractie si in hectare.